









- Merkinnät:**
-  Hihtolatu, KaM
 -  Luiskan erosiosuojaus, molskotti #100/200
 -  Pengerluiska
 -  Tekolumen välivarastointialue
 -  Latu-uran reuna
 -  Ojapainanne, virtaussuunta
 -  Niska-/laskuoja, virtaussuunta
 -  Rumpu M

Rakennusalueella olevat puut ja kasvillisuus poistetaan rakentamisen edellyttämässä laajuudessa

EHDOTUS TEKLA	
NÄHTÄVILLÄ	
VAHVISTUS	
KADUNPITOPÄÄTÖS TEKLA	

Suunnitelman koordinaatti- ja korkeusjärjestelmä: ETRS-GK25 / N2000

A	14.11.2020	J. Uotila	Lisäty tekolumen välivarastointialueen pinta-ala.
REV	PVM	TEKIJÄ	ERITTELY

K.osa / Kylä	Kortteli / Tila	Tontti / Reknro	Viranomaisten merkintöjä
Rakennustoimenpide			Piirustuslaji Juokseva nro
Rakennuskohteen nimi ja osoite	Jämsän kaupunki Ensilumenlatu, Himos		Piirustuksen sisältö Asemapiirustus - Ensilumenlatu plv 0-650 - Siirtymälatu p-alueelta - Tekolumen välivarastointialue Mittakaava 1:1000
ym-suunnittelu oy	Teerikorventie 74 35820 Mänttä		Suunn.ala TKA Piirustusnro A1 Työnro 2025398 Tiedosto
Suunn. Juha Uotila Päiväys 3.9.2020			Muutos A