









Liikenteenohjaussuunnitelma Koskentien sulkeminen 29.06.20












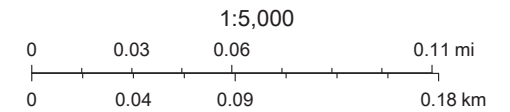
25.6.2020 klo 16.51.12

Liikennesuunnittelu_Oteran_2621

-  Kiertotie
-  Työmaa
-  Kielletty ajosuunta, ei koske työmaa-ajoneuvoja
-  Suoja-aita
-  Ohje reittiin

-  30km nopeusrajoitus
-  Umpitie
-  Umpitie oikealla

-  Liikennesuunnittelu_Oteran_1075
-  Työmaa
-  Liikennesuunnittelu_Oteran_2318
-  Bussipysäkki
-  Suljettu
-  Tilapäisesti poissa käytössä
-  Liikennesuunnittelu_Oteran_8966
-  Suljettu
-  Kiertotie



Map data © OpenStreetMap contributors, Map layer by Esri