

AK

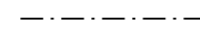
Asuinkerrostalojen korttelialue.




3 m kaava-alueen rajan ulkopuolella oleva viiva.



Korttelin, korttelinosan ja alueen raja.



Osa-alueen raja.



Ohjeellinen tontin raja.

21

Korttelin numero.

6


Ohjeellisen tontin numero.

150


Rakennusoikeus kerrosalaneliometreinä.



Roomalainen numero osoittaa rakennusten, rakennuksen tai sen osan suurimman sallitun kerrosluvun.



Rakennusala.



Autojen säilytyspaikan rakennusala, johon saa sijoittaa myös jätehuolto- ja varastotiloja.

Yleiset kaavamääräykset:

Autopaikkoja on varattava vähintään 1 ap / 85 k-m2 tai 1 ap/asunto.

JÄMSÄN KAUPUNKI

1. KAUPUNGINOSAN KORTTELIN 21 ASEMAKAAVAN MUUTOS (LUKKOILANTIE)

MITTAKAAVA 1:1000

Asemakaavan muutos koskee seuraavia kiinteistöjä: 182-420-5-112, 182-1-21-2 ja 182-1-21-3.

Asemakaavalla muodostuu AK-alueita kortteliin 21.

Jämsässä 25.2.2014

Eino Ruhanen, maankäyttöpäällikkö

Jämsän kaupunginvaltuusto on hyväksynyt tämän asemakaavan 19.5.2014 § 35

POHJAKARTTA TÄYTTÄÄ KAAVOITUSMITTAUSASETUKSEN 1284/1999 VAATIMUKSET

Jämsässä 23.5.2011

Lasse Kivinen, kiinteistöinsinööri

Kaavan käsittelyvaiheet

Tekninen lautakunta	16.6.2011 § 89
Luonnoksen nähtävilläolo, MRA 30§	8.9-21.9.2011
Tekninen lautakunta	24.11.2011 § 147
Kaupunginhallitus	19.12.2011 § 376
Ehdotuksen nähtävilläolo, MRA 27§	16.1.-14.2.2012
Tekninen lautakunta	19.12.2012 § 153
Kaupunginhallitus	14.1.2013 § 2
Ehdotuksen nähtävilläolo, MRA 27§	28.1.-26.2.2013
Kaupunginhallitus	5.5.2014 § 124
Kaupunginvaltuusto hyväksynyt	19.5.2014 § 35
Saanut lainvoiman	27.6.2014

Rakennuskortteliin laaditaan erillinen sitova tonttijako.