

KLH

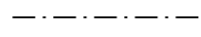
Liike- ja toimistorakennusten sekä huoltoaseman korttelialue. Tontille on varattava yksi autopaikka 50 kerrosalaneliometriä kohden.



3 m kaava-alueen rajan ulkopuolella oleva viiva.



Korttelin, korttelinosan ja alueen raja.



Osa-alueen raja.



Roomalainen numero osoittaa rakennusten, rakennuksen tai sen osan suurimman sallitun kerrosluvun.

e=0.3

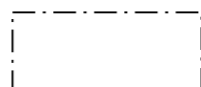
Tehokkuusluku eli kerrosalan suhde tontin pinta-alaan.

1101

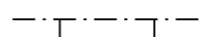
Korttelin numero.

2


Ohjeellisen tontin numero.



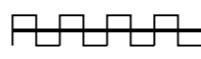
Rakennusala.



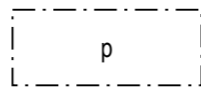
Poikkiviiva osoittaa rajan sen puolen, johon merkintä kohdistuu.



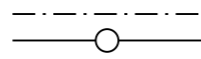
Istutettava alueen osa.



Katualueen rajan osa, jonka kohdalta ei saa järjestää ajoneuvoliittymää.



Pysäköimispaikka.



Johtoa varten varattu alueen osa.

JÄMSÄ 11. KAUPUNGINOSA

MANULAN ALUEEN ASEMAKAAVAN MUUTOS Luonnos

MITTAKAAVA 1:2000

Asemakaava koskee Jämsän kaupungissa sijaitsevaa tonttia 182-11-1101-1.

Asemakaavalla muodostuu korttelin 1101 tontti 2.

Jämsässä 4.6.2015

Kari Stenlund, kaavoitusarkkitehti

Jämsän kaupunginvaltuusto on hyväksynyt tämän asemakaavan xx.xx.2016 § xx

Pohjakartta on tarkistettu ja vastaa JHS 185 vaatimuksia.

Jämsässä xx.x.2015

Lasse Kivinen, kiinteistöinsinööri

Kaavan käsittelyvaiheet

Tekninen lautakunta
Luonnoksen nähtävilläolo, MRA 30§
Tekninen lautakunta
Kaupunginhallitus
Ehdotuksen nähtävilläolo, MRA 27§
Kaupunginhallitus
Kaupunginvaltuusto hyväksynyt
Saanut lainvoiman

Rakennuskortteliin laaditaan erillinen sitova tonttijako.