

Merkinnät:

- Korotettu risteysalue, ab
- Ajoinalue, Ab
- Viheralue, nurmetus
- Betonikiveys, Kartanokivi
- Päälysteen reuna
- Reunatuki
- Suunniteltu hulevesikaivo
- Nykyinen hulevesikaivo
- Mitattu nykyinen kadun reuna

Katualueella olevat puut ja kasvit poistetaan saneerattavalta osalta

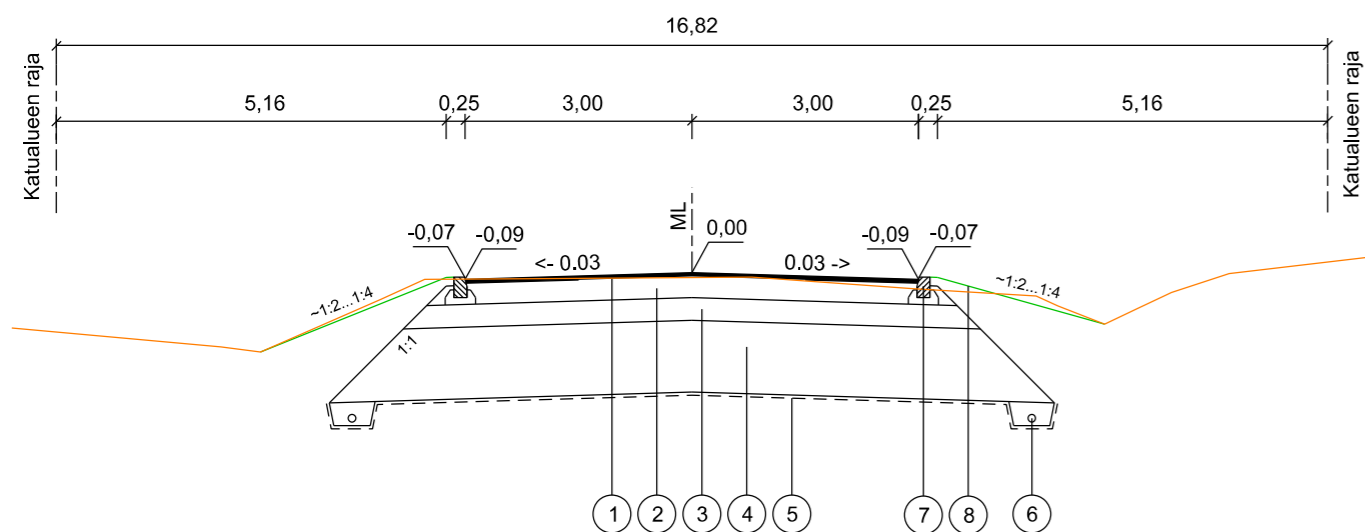
Mulikontie				
Piste	Paalu	E	N	R
0	0.00	25509170.03	6865963.87	
1	49.90	25509169.59	6866013.77	30
2	89.98	25509192.37	6866043.15	
3	361.80	25509456.17	6866108.63	70
4	400.41	25509494.28	6866107.39	
5	476.83	25509567.09	6866084.20	
6	530.99	25509620.56	6866082.19	-100
7	798.03	25509880.36	6866143.93	

EHDOTUS TEKLA	26.03.2020 § 31
NÄHTÄVILLÄ	6.04.-24.04.2020
VAHVISTUS	
KADUNPITOPÄÄTÖS TEKLA	

Suunnitelman koordinaatti- ja korkeusjärjestelmä: ETRS-GK25 / N2000

K.osa / Kylä	Kortteli / Tila	Tontti / Reknro	Viranomaisten merkintöjä	
Rakennustoimenpide			Piirustuslaji	Juokseva nro
Rakennuskohteen nimi ja osoite			Piirustuksen sisältö	Mittakaava
Jämsän kaupunki Urheilutien plv 0-150.0 ja Mulikontien plv 0-798.0 saneeraus			Suunnitelmakartta - Mulikontien korotettu risteysalue 1:500	
ym-suunnittelu oy Teerikorventie 74 35820 Mänttä			Suunn.ala	Työnro
			TKA	1724317
Suunn. DI Juha Uotila Päiväys 22.11.2019			Piirustusnro	Tiedosto
			A5	
			Muutos	

TYYPPIPOIKKILEIKKAUS - pl 90



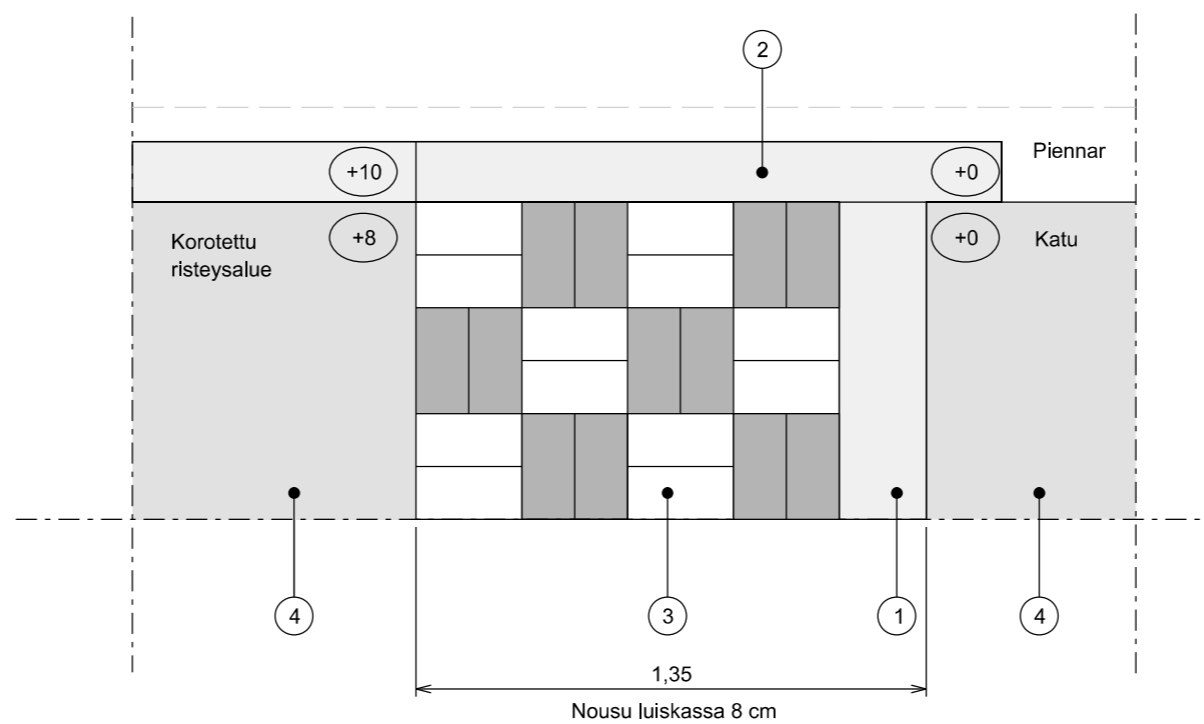
Katuluokka 4, päällysrakenne 1580 mm

NRO	KERROS	MATERIAALI/TYYPPI	PAKSUUS	HUOM.
1	PÄÄLLYSTE	AB 16/120 kg/m ²	50 mm	
2	KANTAVA KERROS	KaM 0/32 mm	280 mm	
3	JAKAVA KERROS	Ve1: KaM 0/64 mm Ve2: BeM 0/90 mm	300 mm	
4	SUODATINKERROS	Hk	950 mm	
5	KUITUKANGAS	N2		

PÄÄLLYSRAKENNE YHTEENSÄ 1580 mm

NRO	OSA	MATERIAALI/TYYPPI	HUOM.
6	SALAOJA	Ø110 mm SN8	
7	REUNATUKI	Betonia, 300x170 mm	Näkymä 20 mm
8	NURMETUS	Luokka 3	

Det 1. Korotuksen kiveykset 1:20



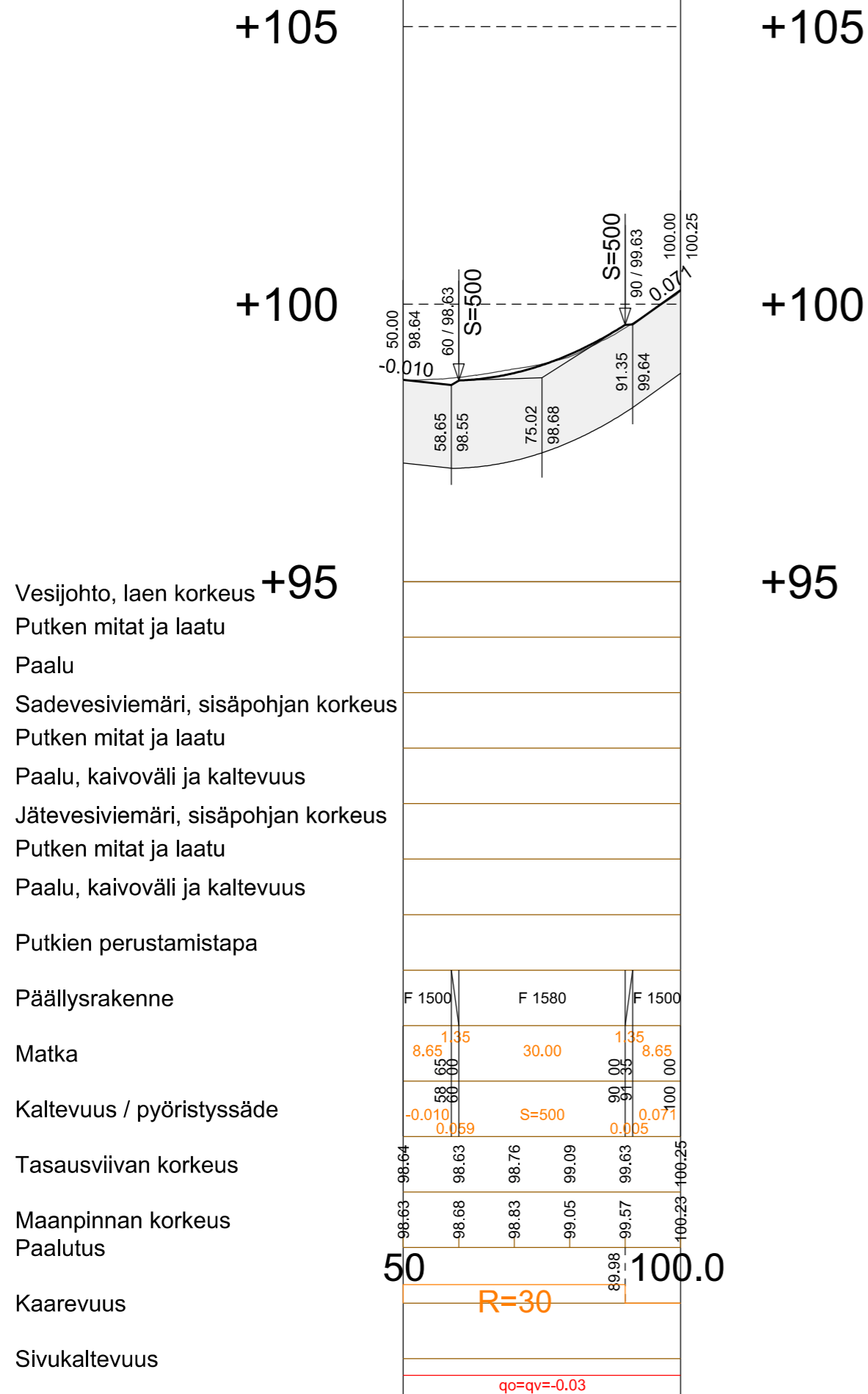
NRO	OSA	MATERIAALI/TYYPPI	HUOM.
1	REUNATUKI	Graniittia V220, 270x220 mm	
2	REUNATUKI	Betonia, 300x170 mm	Näkymä 20 mm
3	KIVEYS	Betonia, 278x138x80 mm Kartanokivi, harmaa ja valkoinen	
4	PÄÄLLYSTE	AB 16/120 kg/m ²	

EHDOTUS TEKLA	26. 03 2020 § 31
NÄHTÄVILLÄ	6.04.-24.04.2020
VAHVISTUS	
KADUNPITOPÄÄTÖS TEKLA	

Suunnitelman koordinaatti- ja korkeusjärjestelmä: ETRS-GK25 / N2000

K.osa / Kylä	Kortteli / Tila	Tontti / Reknro	Viranomaisten merkintöjä
			Piirustuslaji Juokseva nro
Rakennuskohteen nimi ja osoite Jämsän kaupunki Urheilutien plv 0-150.0 ja Mulikontien plv 0-798.0 saneeraus			Piirustuksen sisältö Tyypipoikkileikkaus - Mulikontien korotettu risteysalue Det 1. Korotuksen kiveykset Mittakaava 1:100 1:20
ym-suunnittelu oy		Suunn.ala TKA	Työnro 1724317
Teerikorventie 74 35820 Mänttä		Piirustusnro L2	Tiedosto
Suunn. DI Juha Uotila		Muutos	
Päiväys 22.11.2019			

Korotettu risteysalue



EHDOTUS TEKLA	26.03.2020 § 31
NÄHTÄVILLÄ	6.04.-24.04.2020
VAHVISTUS	
KADUNPITOPÄÄTÖS TEKLA	

Suunnitelman koordinaatti- ja korkeusjärjestelmä: ETRS-GK25 / N2000

K.osa / Kylä	Kortteli / Tila	Tontti / Reknro	Viranomaisten merkintöjä	
Rakennustoimenpide			Piirustuslaji	Juokseva nro
Rakennuskohteen nimi ja osoite			Piirustuksen sisältö	Mittakaava
Jämsän kaupunki Urheilutien plv 0-150.0 ja Mulikontien plv 0-798.0 saneeraus			Pituusleikkaus - Mulikontien korotettu risteysalue	1:500/1:100
ym-suunnittelu oy Teerikorventie 74 35820 Mänttä			Suunn.ala TKA	Työnro 1724317
			Piirustusno P3	Tiedosto
Suunn. DI Juha Uotila			Muutos	
Päiväys 22.11.2019				

Kinkolantie

+105

+100

+95

Vesijohto, laen korkeus

Putken mitat ja laatu

Paalu

Sadevesiviemäri, sisäpohjan korkeus

Putken mitat ja laatu

Paalu, kaivoväli ja kaltevuus

Jätevesiviemäri, sisäpohjan korkeus

Putken mitat ja laatu

Paalu, kaivoväli ja kaltevuus

Putkien perustamistapa

Päällysrakenne

Matka

Kaltevuus / pyöristyssäde


Tasausviivan korkeus

Maanpinnan korkeus

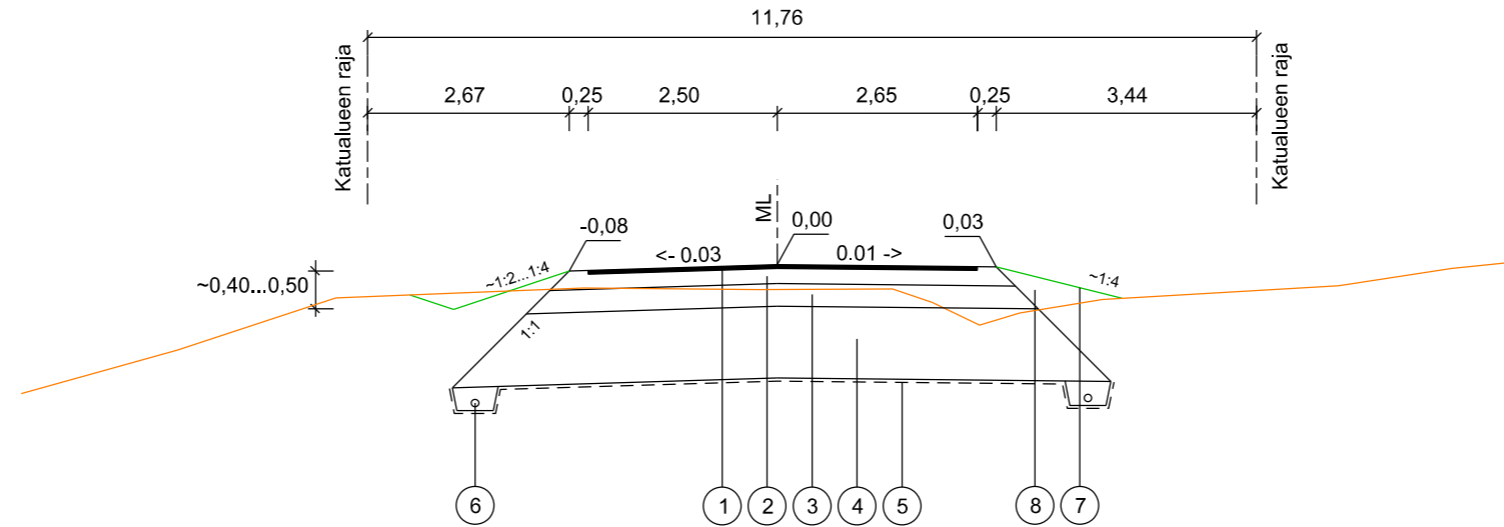
Paalutus

Kaarevuus

Sivukaltevuus



TYYPPIPOIKKILEIKKAUS - plv 0-35.6 (pl 18)



Katuluokka 5, päällysrakenne 1500 mm

NRO	KERROS	MATERIAALI/TYYPPI	PAKSUUS	HUOM.
1	PÄÄLLYSTE	AB 16/120 kg/m ²	50 mm	
2	KANTAVA KERROS	KaM 0/32 mm	200 mm	
3	JAKAVA KERROS	Ve1: KaM 0/64 mm Ve2: BeM 0/90 mm	300 mm	
4	SUODATINKERROS	Hk	950 mm	
5	KUITUKANGAS	N2		

PÄÄLLYSRAKENNE YHTEENSÄ 1500 mm

NRO	OSA	MATERIAALI/TYYPPI	HUOM.
6	SALAOJA	Ø110 mm SN8	
7	NURMETUS	Luokka 3	
8	LUISKAN TÄYTTÖ	Kivetön kaivumaa	

EHDOTUS TEKLA	26.03.2020 § 31
NÄHTÄVILLÄ	6.04.-24.04.2020
VAHVISTUS	
KADUNPITOPÄÄTÖS TEKLA	

Suunnitelman koordinaatti- ja korkeusjärjestelmä: ETRS-GK25 / N2000

K.osa / Kylä	Kortteli / Tila	Tontti / Reknro	Viranomaisten merkintöjä
			Piirustuslaji Juokseva nro
Rakennuskohteen nimi ja osoite Jämsän kaupunki Urheilutien plv 0-150.0 ja Mulikontien plv 0-798.0 saneeraus			Piirustuksen sisältö Pituusleikkaus Tyypipoikkileikkaus - Kinkolantie plv 0-35.6 Mittakaava 1:1000/1:100 1:100
ym-suunnittelu oy		Suunn.ala TKA	Työnro 1724317
Teerikorventie 74 35820 Mänttä		Piirustusnro P4	Tiedosto
Suunn. DI Juha Uotila			
Päiväys 22.11.2019			
Muutos			