
































Osa-alue 2-4
Ehdotus 27.4.2009
1:5 000

	Palvelujen ja hallinnon alue, uusi tai olennaisesti muuttuva.. Alue varataan yksityisille palveluille. Aluetehokkuus on enintään 0,8.
	Palvelujen ja hallinnon alue, uusi tai olennaisesti muuttuva.. Alue varataan yksityisille palveluille. Aluetehokkuus on enintään 0,8. Alueella sallitaan enintään MWh tuulivoimalan rakentaminen. Voimalan korkeus on enintään m.
	Virkistysalue, nykyisellään säilytettävä. Alue varataan yleiseen ulkoilu- ja virkistyskäyttöön.
	Urheilu- ja virkistyspalvelujen alue, pienin toimenpitein kehitettävä rinnealue. Alue varataan urheilu- ja virkistyspalveluja kuten laskettelurinteitä sekä hiihto- ulkoilureittejä varten. Alueella sallitaan pääkäyttötarkoitusta varten tapahtuva pienimuotoinen rakentaminen.
	Urheilu- ja virkistyspalvelujen alue, pienin toimenpitein kehitettävä golf-kenttäalue. Alue varataan urheilu- ja virkistyspalveluja kuten golf-kenttäalueita varten. Alueella sallitaan pääkäyttötarkoitusta varten tapahtuva pienimuotoinen rakentaminen.
	Uimaranta-alue
	Loma-asuntoalue, nykyisellään säilytettävä.
	Loma-asuntoalue, pienin toimenpitein kehitettävä. Alue varataan loma-asutusta varten. Aluetehokkuus on enintään 0,2. Uudisrakentaminen tulee liittää keskitetyn kunnallistekniikan verkostoihin.
	Loma-asuntoalue, uusi tai olennaisesti muuttuva.. Alue varataan loma-asutusta varten. Aluetehokkuus on enintään 0,2. Uudisrakentaminen tulee liittää keskitetyn kunnallistekniikan verkostoihin.
	Loma-asuntoalue, uusi tai olennaisesti muuttuva.. Alue varataan omarantaista loma-asutusta varten. Luku merkinnän alla osoittaa rakennuspaikkojen enimmäismäärän. Rakennuspaikalle saa rakentaa loma-asunnon, erillisen saunan ja talousrakennukset, joiden yhteenlaskettu kerrosala on enintään 150m ² .
	Loma-asuntoalue, uusi tai olennaisesti muuttuva.. Alue varataan kelluvia loma-asuntoja varten. Uudisrakentaminen tulee liittää keskitetyn kunnallistekniikan verkostoihin.
	Matkailupalvelujen alue, nykyisellään säilytettävä.
	Matkailupalvelujen alue, uusi tai olennaisesti muuttuva.. Alue varataan tehokasta loma-asutusta ja matkailupalveluja varten. Aluetehokkuus on enintään 0,4. Rakentaminen tulee liittää keskitetyn kunnallistekniikan verkostoihin.
	Energiahuollon alue, uusi tai olennaisesti muuttuva. Aluetehokkuus on enintään 0,4.
	Venevalkama-alue, uusi tai olennaisesti muuttuva..
	Pysäköintialue, uusi tai olennaisesti muuttuva..

	Valtatie/kantatie.
	Seututie/pääkatu.
	Yhdystie/kokoojakatu, uusi.
	Eritasoliittymä, uusi.
	Kiertoliittymä, uusi.
	Ulkoilureitti.
	Kevyen liikenteen reitti.
	Ohjeellinen moottorikelkkailureitti.
	Alueen raja.
	Osa-alueen raja.
	Tuulivoimaloiden alue.
	Luonnon monimuotoisuuden kannalta erityisen tärkeä alue, ekologinen käytävä, jolla tulee säilyttää liito-oravien tarvitsemia kulkuyhteyksiä varten puustoinen kaista. Alueen metsiä saa käsitellä vain harvennushakkuina siten, ettei sinne muodostu yli 20 metriä leveitä puuttomia aukkoja. Harvennushakkuissa tulee säästää haavat.
	Alueen osa, jolla sijaitsee luonnonsuojelulain 49 §:n perusteella suojeltuja liito-oravien lisääntymis ja levähdyspaikkoja. Alueen metsiä saa käsitellä vain harvennushakkuuna ja liito-oravan pesäpuiden ympärille on jätettävä vähintään 10 metriä leveä suojavyöhyke. Harvennushakkuissa tulee säästää haavat. Alueelle ei saa sijoittaa liikuntapaikkoja eikä -rakenteita.
	Maankäyttö- ja rakennuslain 41.2§:n perusteella erityisten ympäristöarvojen vuoksi suojeltu osa-alue. Linnuston pesimärauhituksen vuoksi alueella liikkuminen on kielletty 1.4.-31.7.välisenä aikana.
	Ohjeellinen alueen osa, jolla rinne on katettu.