

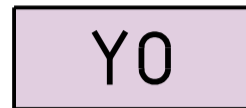
ASEMAKAAVAN MUUTOS (Yläkoulu)

ASEMAKAAVAN MUUTOS KOSKEE 1. kaupunginosaan korttelin 37 tonttia 1 sekä Vitikkalan kylän tiloja 1:41, 1:93, 1:293, 1:294, 1:348, 1:353, 1:354 ja Pärämäen kylän tilaa 3:7.

ASEMAKAAVAN MUUTOKSELLA MUODOSTUVAT osa 1. kaupunginosaan korttelista 44 sekä siihen liittyvät puisto-, katu- ja pysäköintialueet

Mittakaava 1:1000

ASEMAKAAVAMERKINNÄT JA -MÄÄRÄYKSET:



Opetustoimintaa palvelevien rakennusten korttelialue



Puisto



Yleinen pysäköintialue
Aluetta saadaan käyttää opetustoimintaa palvelevien rakennusten autopaikkoja varten.



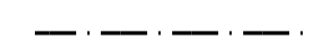
3 m kaava-alueen rajan ulkopuolella oleva viiva

1

Kaupunginosa numero



Korttelin, korttelinosan ja alueen raja



Osa-alueen raja



Ohjeellinen tontin / rakennuspaikan raja

44

Korttelin numero

1

Ohjeellisen tontin / rakennuspaikan numero

e=0,4


Tehokkuusluku eli kerrosalan suhde tontin / rakennuspaikan pinta-alaan

III

Roomalainen numero osoittaa rakennusten, rakennuksen tai sen osan suurimman sallitun kerrosluvun



Rakennusala



Katu



Jalankululle varattu katu / tie

PAUNUNKATU

Kadun, tien katuaukion, torin, puiston tai muun yleisen alueen nimi



Katualueen rajan osa, jonka kohdalta ei saa järjestää ajoneuvoliittymää

Asemakaavassa on sitova tonttijako

Jämsässä 9.2. 2009

Kari Vaara
Yhdyskuntatoimenjohtaja

Pohjakartta on asetuksen 1284 / 1999 mukainen ja se on tarkistettu ja hyväksytty asemakaavamuutoksen osalta.

Jämsässä 9.2. 2009

Lasse Kivinen
Kiinteistöinsinööri

Kaavan numero: 182-01-165

Käsittelyt.