

JÄMSÄ

203. KAUPUNGINOSA (JÄMSÄNKOSKI)

ASEMAKAAVAN MUUTOS

MITTAKAAVA 1:1000

ASEMAKAAVAN MUUTOS KOSKEE:

203. kaupunginosan korttelia 621, osaa korttelista 602 sekä niihin liittyvistä puisto- ja katualueista

Jämsässä 10.2.2011 / 1.4.2011 / 15.6.2011

Eino Ruhanen, maankäyttöpäällikkö

Jämsän tekninen lautakunta on hyväksynyt tämän asemakaavan 16.6.2011 § 85

POHJAKARTTA TÄYTTÄÄ KAAVOITUSMITTAUSASETUKSEN 1284/1999 VAATIMUKSET

Jämsässä 12.4.2011

Lasse Kivinen, kiinteistöinsinööri

Kaavan käsittelyvaiheet

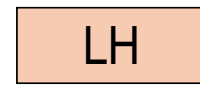
Tekninen lautakunta	24.2.2011 § 25
Luonnoksen nähtävilläolo, MRA 30§	2.3.-15.3.2011
Tekninen lautakunta	14.4.2011 § 51
Kaupunginhallitus	26.4.2011 § 114
Ehdotuksen nähtävilläolo, MRA 27§	11.5.-24.5.2011
Tekninen lautakunta hyväksynyt	16.6.2011 § 85
Saanut lainvoiman	3.8.2011



Puisto.



Yleinen pysäköintialue.



Huoltoaseman korttelialue.



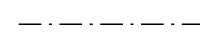
Energiahuollon alue. Alueelle saadaan rakentaa enintään 10 MV:n tehoinen nestemäistä tai kaasumaista polttoainetta käyttävä lämpökeskus ja muita siihen liittyviä rakennuksia.



3 m kaava-alueen rajan ulkopuolella oleva viiva.



Korttelin, korttelinosan ja alueen raja.



Osa-alueen raja.

621

Korttelin numero.

5

Ohjeellisen tontin numero.

KAUKAL


Kadun, tien, katuaukion, torin, puiston tai muun yleisen alueen nimi.

||

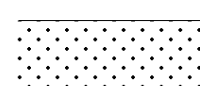
Roomalainen numero osoittaa rakennusten, rakennuksen tai sen osan suurimman sallitun kerrosluvun.

e=0.2

Tehokkuusluku eli kerrosalan suhde tontin pinta-alaan.



Rakennusala.



Istutettava alueen osa.



Katu.

Koordinaattijärjestelmä KKKJ2, korkeusjärjestelmä N60.

