

LIIKENNEMERKKILUETTELO

MERKKI	NRO	NIMI JA KOKO	MÄÄRÄ (KPL)
	B5	Väistämisvelvollisuus risteyksessä, koko 900	2
	C17	Kielletty ajosuunta, koko 640	1
	C19	Oikealle kääntyminen kielletty, koko 640	1
	E1	Suojatie, merkki kaksipuoleinen, koko 600 x 600	2
	E2	Pysäköintipaikka, koko 600 x 600	1
	E4	Ajoneuvojen sijoitus pysäköintipaikalla, koko 600 x 600	1
	E4	Ajoneuvojen sijoitus pysäköintipaikalla, koko 600 x 600	2
	E4	Ajoneuvojen sijoitus pysäköintipaikalla, koko 600 x 600	10
	H10	Vaikutusalue nuolen suuntaan, koko 400 x 400	4
	H12.2	Linja-auto, koko 600 x 300	2

* Liikennemerkkien materiaali vaneri tai alumiini

* Liikennemerkkien sijainti tarkistettava tapauskohtaisesti maastossa

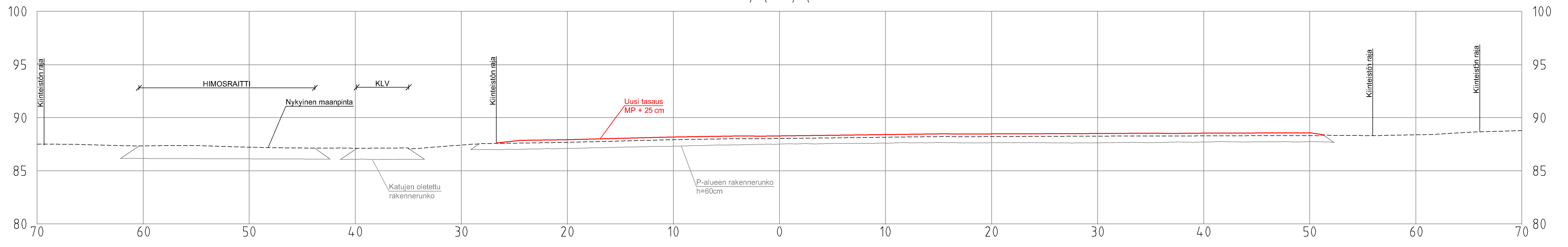
Merkintöjen selitykset:

- Asfaltti, ajorata/pysäköintialue
- Asfaltti, kevyen liikenteen väylä
- Murskepinta KaM #0...32 mm
- Hulevesien viivytyalue, maisemointi pienlouheella #0...150 mm
- Nurmetus
- Pintaveden valumissuunta
- Nykyinen rumpu
- Uusi rumpu
- Nykyinen hulevesiviemäri, ritiläkaivo ja tarkastuskaivo
- Betoniporsas/betonielementti

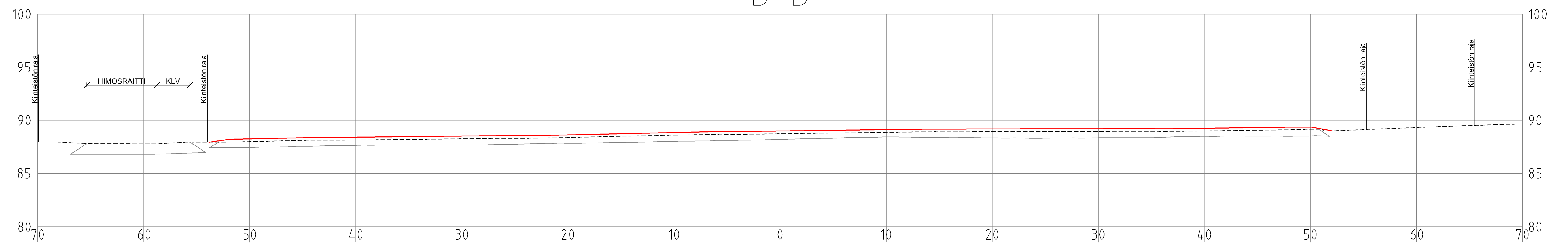
EHDOTUS TEKLA	Elvoi 19.05.2022 § 78
NÄHTÄVILLÄ	27.05.-10.06.2022
VAHVISTUS	
KADUNPITOPÄÄTÖS TEKLA	

KÄSITTELY	KÄSITTELIÄ	PÄIVÄYS	ASIA NRO	MUUTOS	PÄIVÄYS	NIMI	LUKUM	TUNNUS
k.osa/ kylä	kortteli/ tila	Tontti/ Rn:o	Viranomaisen merkintöjä					
Rakennustoimenpide	Pirustuslaji						Juokseva nro	
Rakennuskohteen nimi ja osoite	Pirustuksen sisältö						Mittakaava	
Himosraitin pysäköintialue Jämsän kaupunki, Himos	Asemapiirustus						1:500	
Katu- ja liikenteenohjaussuunnitelma								
RAMBOLL		Ramboll Finland Oy Ylistönmäentie 26 40500 Jyväskylä puh. 020 755 611 etunimi.sukunimi@ramboll.fi	Suunn.ala TKA	Työnro 1510065557	Korkeusjärjestelmä N2000			
suunn.(nimi, tutkinto, allekirj.) T.PITKÄNEN		Piirustusno S_001	Piirustuksia 1		Muutos			
piirt. TPI		hyv. K.RISSANEN	pvm 06.05.2022					

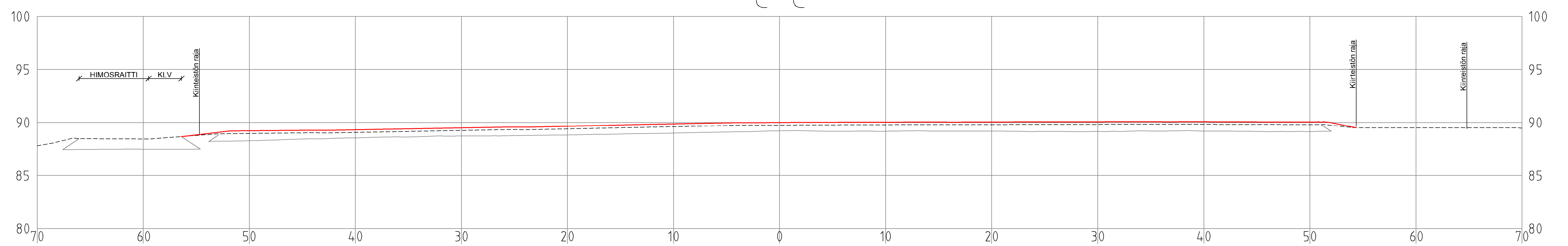
A-A



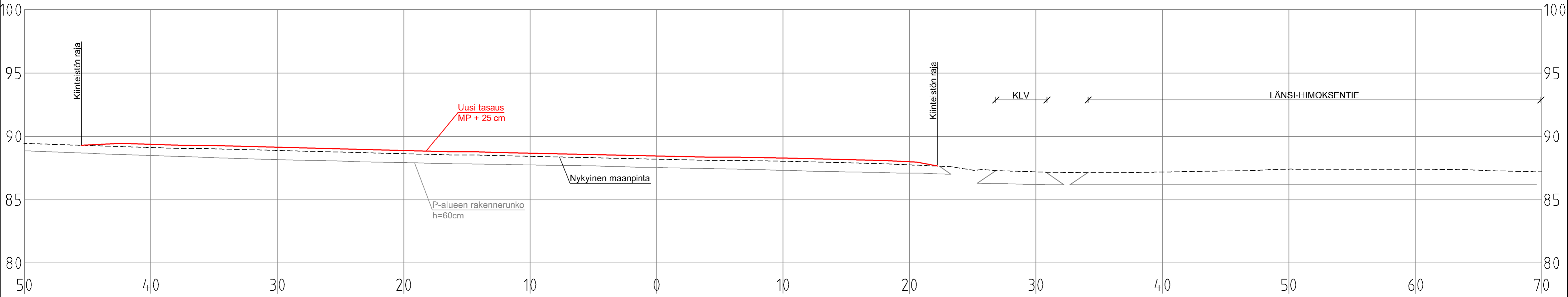
B-B



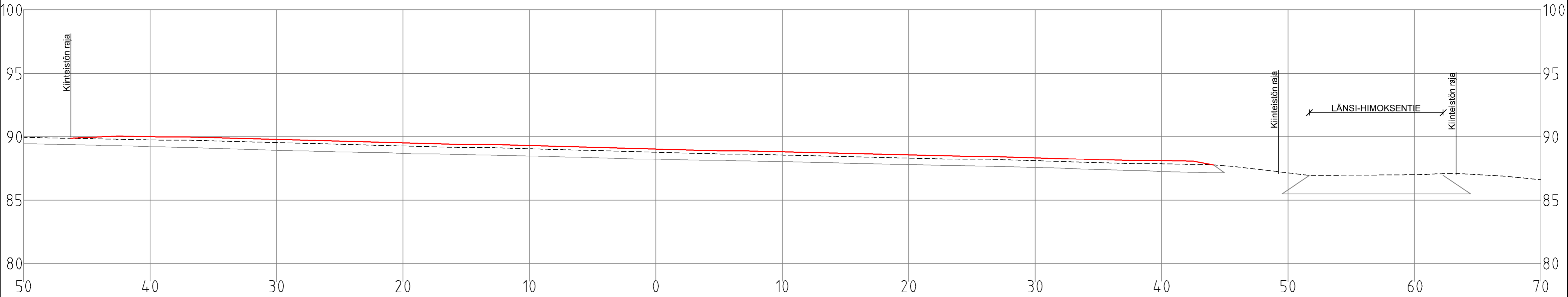
C-C



D-D



E-E



F-F

